


CENSIMENTO DEL FENICOTTERO (*PHOENICOPTERUS ROSEUS*) PRESSO LE ZONE UMIDE DELLA COSTA ALTO ADRIATICA (FRIULI VENEZIA GIULIA, VENETO, EMILIA ROMAGNA) – INVERNO 2024



E. Verza

A cura di:

E. Verza, A. Sartori, M. Grion, A. Ravagnani, E. Stival

Dicembre 2024



Astore-FVG - SVSN - VeneziaBirdwatching - Sagittaria - ASOER

Sommario

1 - Introduzione, materiali e metodi.....	3
2 - Risultati e discussione.....	4

1 - Introduzione, materiali e metodi

Per il settimo anno consecutivo è stato possibile effettuare il censimento coordinato e contemporaneo della popolazione di Fenicottero (*Phoenicopterus roseus*) lungo la costa alto adriatica. Tale sforzo di campionamento, messo in campo da decine di rilevatori di 5 gruppi ornitologici (Astore-FVG, Società Veneziana di Scienze Naturali, Venezia Birdwatching, Sagittaria e ASOER), evidenzia come sia possibile – e auspicabile – “fotografare” in un unico momento la presenza di specie migratrici e dalla fenologia complessa.

È stato dunque possibile censire la specie presso le zone umide costiere di Friuli Venezia Giulia, Veneto e Emilia Romagna, per un'estensione di decine di migliaia di ettari. Per il terzo anno la specie è stata censita anche nelle provincie di Modena e Bologna.

I rilievi sono stati svolti nella data di martedì 3 dicembre 2024, sempre con un'ottima sovrapposizione temporale rispetto ai censimenti precedenti (4 dicembre 2018, 3 dicembre 2019, 1 dicembre 2020, 7 dicembre 2021, 6 dicembre 2022, 5 dicembre 2023).

I dati sono stati raccolti con la modalità standardizzata propria dei rilievi di metà gennaio: rilevatori suddivisi in squadre, con strumentazione ottica di precisione (cannocchiali e binocoli), durante le ore centrali del giorno.

La data scelta è stata in un giorno di silenzio venatorio generale, al fine di non interferire con l'assetto faunistico venatorio e di poter censire i branchi in condizioni di tranquillità.

Si ringraziano per la collaborazione l'Ente Produttori Selvaggina, l'Ente Parco Delta del Po Emilia-Romagna e il Reparto Carabinieri Biodiversità Punta Marina, che hanno permesso l'accesso alle zone vallive private e tutti i rilevatori e collaboratori che hanno partecipato al censimento.

3



2 - Risultati e discussione

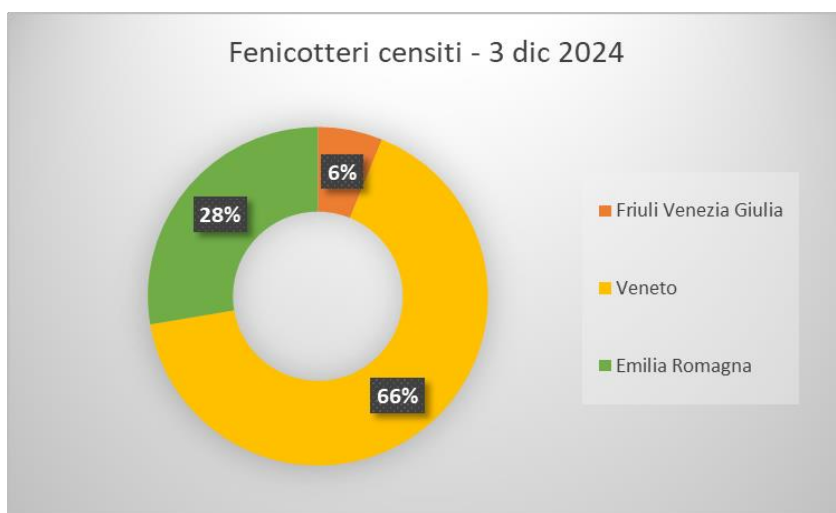
Sono stati censiti sia il Fenicottero (*Phoenicopterus roseus*) che le specie esotiche o ibridi eventualmente presenti. Difatti, sono stati rilevati anche un Fenicottero minore (*Phoenicopterus minor*) in Salina di Comacchio e un ibrido tra Fenicottero rosso (*Phoenicopterus ruber*) e Fenicottero del Cile (*Phoenicopterus chilensis*) alle Saline di Cervia.

Durante il censimento sono stati monitorati tutti i siti che potenzialmente potevano ospitare la specie; si ritiene pertanto che l'intera popolazione nord-adriatica sia stata censita in un solo giorno. Ne è risultata una popolazione complessiva di 39.034 individui, quantità molto simile rispetto a quanto rilevato nel 2023. Le ultime due annate, quindi, risultano essere quelle con maggior presenza della specie, quasi raddoppiata in 7 anni, ed il trend pluriennale, dunque, è di palese incremento.

Come per ogni anno censito, il grosso dei contingenti è stato rilevato in Veneto (66%), in particolare all'interno delle Valli da pesca e da caccia a gestione controllata (Aziende faunistiche venatorie).

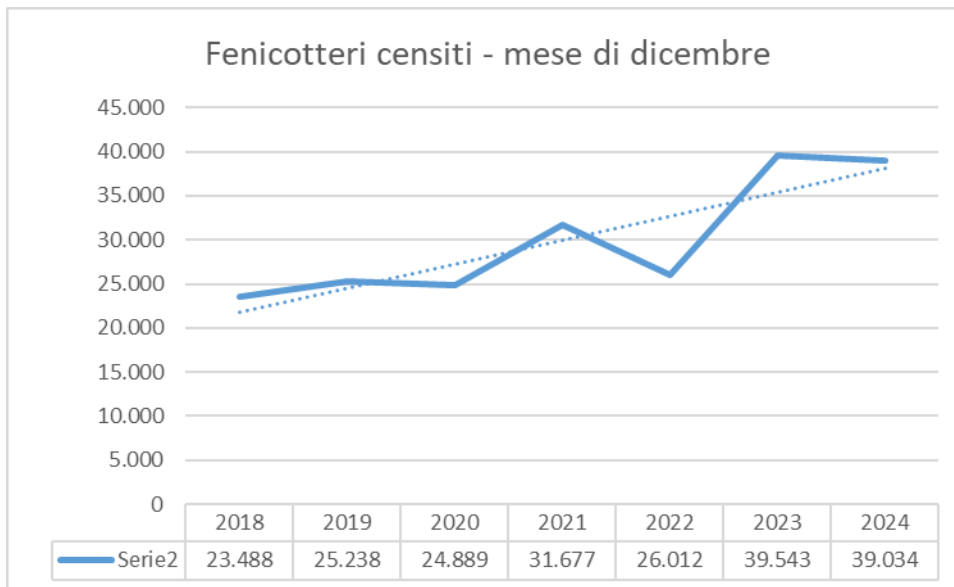
2024	n° indd.
Friuli Venezia Giulia – UD + GO	2.399
Veneto – VE + PD	17.556
Veneto – RO	8.284
Emilia Romagna - MO + BO + FE + RA	10.795
Totale	39.034

4



Censimento del Fenicottero - dicembre 2024

2018	23.488
2019	25.238
2020	24.889
2021	31.677
2022	26.012
2023	39.543
2024	39.034



Di seguito elenco dei Rilevatori:

Mattia Bacci, Thomas Copplesstone, Gemma Mallozzi, Alberto Lateltin, Samuele Bertoli, Alessio Farioli, Rossella Casari, Andrea Ravagnani, Margherita Ranotto, Edoardo Ricci, Pierluigi Brancaccio, Marco Ranzoni, Luca Monteleone, Emanuele Luciani, Caldironi, Angela Bellini, Pietro Leanza, Paolo Scattaglia, Morena Orsini, Giovanni Arveda, Andrea Sanzo, Arianna Bazzani, Elia Tinti, Riccardo Santolini, Alessia Ghirardi, Stefano Brigidi, Filippo Brigidi, Gaetano Forti, Olivia Meneghetti, Nicola Donà, Giulia Daniele, Asia Nati, Anna Minghini, Alice Guarti, Lino Lipparini, Emanuele Caprara, Gianni Silvestri, Umberto Vicenzi, Renato Carini, Giuliano Gerra, Simona Adorni, Andreina Ferrari, Ciro Zini, Ivan Callà, Massimiliano Costa, Elena Cavalieri, Stefano Zannini, Viviana Carli, Giancarlo Mariani, Stefano Rambelli, Monia Rava, Miriam Massicci, Elena Valgimigli, Marina Valgimigli, Fabia Gallegati, Roberta Ricci, Talamelli Adriano, Laura Tittarelli, Greta Dotto, Francesco Calandra, Francesco Di Giorgio, Guglielmo Dell'Oro, Alvise Benvenuti, Enrico Bizio, Veronica Borsato, Margherita Coviello, Giosuè Cuccurullo, Sara Furlanetto, Stefano Giurin, Regis Levert, Claudio Lorenzin, Lorenzo Manente, Sofia Margarita, Graziano Nicola, Pausco Alessandro, Jessica Peruzzo, Fabio Piccolo, Vanni Polo, Alessandro Sartori, Luca Sattin, Pietro Scarpa, Emanuele Stival, Renzo Storer, Elena Tarzariol, Giovanni Timossi, Leonardo Visentin, Mauro Perin, Guido Zangrando, Enrico Benussi, Massimo Bozza, Roberto Camuffo, Silvano Candotto, Vittorio Cucchelli, Matteo De Luca, Angelo Formentin, Nicola Franco, Claudio Furlanut, Massimo Grion, Carlo Guzzon, Giorgio Guzzon, Bruno Riccobon, Paolo Utmar, Tarcisio Zorzenon, Emiliano Verza, Mauro Fenati, Roberto Tiengo, Nicola Grigolin, Fabrizio Barbieri, Emanuela Piva.



F. Barbieri, J. Peruzzo.

Zona umida censita	Num. totale
Friuli Venezia Giulia	
Valle Pantani – Latisana (Ud)	13
RNR Valle Canal Novo – Marano Lag. (Ud)	210
Isola di San Pietro - Marano Lag. (Ud)	15
Valle Noghera-Morgo – Grado (Go)	1600
Valle del Moro – Grado (Go)	230
RNR Valle Cavanata – Grado (Go)	311
RNR Foci dell'Isonzo – Staranzano (Go)	20
Veneto	
Valle Dogà	9144
Valle Dragojesolo	1572
Valle Grassabò	3445
Barene di Campalto (da S. Giuliano a Tesserà)	163
Palude della Cona e Valle Perini	175
Argine Valle Lanzoni (da Caposile) verso ovest	65
Zona Casse di Colmata	391
Valle Contarina	200
Valle Avertò	550
Valle Morosina	3
Valle Figheri	385
Valle Zappa	6
Valle Pierimpiè	1040
Valle Cornio Alto e Basso	2
Valle Sacchetta	177
Valle Zignago	32

Censimento del Fenicottero - dicembre 2024

Valle Vecchia	8
Valli di Bibione (val Grande)	198
Valle Boccavecchia	180
Valle Passarella	4
Valle Spolverina	3000
Valle Morosina	475
Valle Venier	45
Valle Sagreda	356
Valle Pozzatini	384
Valle Bagliona	1355
Valle Baglioncina	640
Valle Sacchetta	766
Valle Canocchione	330
Valle Moraro	114
Valle Ca' Pisani	204
Valle S.Carlo (Valle Nuova)	400
Biotopo Bonello	31
Emilia-Romagna	
Salina di Cervia	1790
Ortazzo	233
Pialassa Piomboni	391
Pialasse Baiona e Risega	980
Valle Mandriole	333
Valle Smarlacca	2
La Pastorina	380
Scorticata	11
Boscoforte	567
Valle Zavelea	14
Valle Cona	138
Vene di Bellocchio	501
Valle San Clemente di Primaro	395
Valle Ancona	56
Valle Molino	115
Valle Spavola	52
Valle Fattibello	1
Salina di Comacchio	1384
Valle Campo	395
Valli Bertuzzi	2855
Lagosanto	52
Ex Risaie di Bentivoglio	22
Valli di Mortizzuolo	96
SIC-ZPS Manzolino-Tivoli	32